

TOYOTA TOUCH[®] 2

Een wereld aan **INFORMATIE** en **ENTERTAINMENT**
binnen handbereik.



TOYOTA

ALWAYS A
BETTER WAY





Welkom bij uw nieuwe **TOYOTA TOUCH[®] 2** multimediasysteem

Eenvoudig. Intuïtief. Gebruiksvriendelijk. Toyota Touch[®] 2 multimediasysteem biedt u informatie en entertainment en is uw verbinding met de buitenwereld.

Via het hoge resolutie touchscreen heeft u toegang tot informatie, entertainment en tal van andere praktische functies. Dat maakt rijden in uw Toyota nóg plezieriger.



BLUETOOTH[®]

Dankzij de Bluetooth[®] technologie kunt u tijdens het rijden hands-free telefoongesprekken voeren. Uw contactgegevens worden automatisch vanuit uw telefoon gedownload en u kunt SMS-berichten versturen en ontvangen.



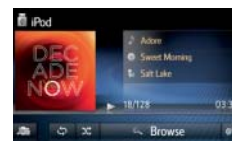
PARKEERHULPCAMERA

De parkeerhulpcamera maakt parkeren eenvoudiger door obstakels in beeld te brengen. Zo kunt u ook in een kleine ruimte veilig parkeren.



AUTO INFORMATIE DISPLAY

Met oog op maximaal comfort en gebruiksgemak heeft u hier toegang tot gegevens over de rit en instellingen van uw voertuig.



MP3 & IPOD[®] AANSLUITINGEN

Geniet van het voortreffelijke geluid van een audiosysteem waarop u via Bluetooth[®] of een USB-ingang ook uw persoonlijke gadgets kunt aansluiten. Gegevens als album, artiest en nummer worden in het display weergegeven.



MULTIMEDIA MANAGEMENT

Bedien uw CD-speler of kies uw favoriete radiozender via het touchscreen. Ook is het systeem berekend op weergave van MP3/WMA bestanden, en is deze voorzien van een AUX-aansluiting.



BLUETOOTH®



PARKEERHULPCAMERA



AUTO INFORMATIE
DISPLAY



MP3 & IPOD®
AANSLUITINGEN



MULTIMEDIA
MANAGEMENT



TOYOTA TOUCH[®] 2

WITH GO navigatiesysteem

Het basissysteem is modulair opgebouwd en kan worden uitgebreid met Toyota Touch[®] 2 with Go navigatiesysteem, waarmee u beschikt over meer functies zoals een navigatiesysteem inclusief actuele verkeersinformatie en Toyota Eurocare mobiliteitshulp.



FULL MAP NAVIGATIE

Helpt u om zonder problemen de weg te vinden, met duidelijk weergegeven afslagen, kruisingen en routeaanwijzingen.



INTUÏTIEVE FUNCTIE VOOR OMLEIDINGEN

Op basis van actuele verkeersinformatie waarschuwt deze functie u tijdig voor oponthoud. De functie berekent de extra reistijd en stelt ook een alternatieve route voor, zodat u uw bestemming alsnog tijdig kunt bereiken.



WAARSCHUWING MAX. SNELHEID EN FLITSCAMERA'S

Geeft een waarschuwing wanneer u de toegestane maximum snelheid overschrijdt. Inclusief database met flitscamera's om snelheidsbekeuringen te helpen voorkomen (in landen waar dit wettelijk is toegestaan).



TOYOTA EUROCARE & NOODHULPDIENSTEN

Met één druk op de knop krijgt u direct toegang tot eventuele noodhulpdiensten of pechhulp. Geef de locatie door die u op het scherm ziet, zodat u zo snel mogelijk assistentie krijgt.



FULL MAP
NAVIGATIE



INTUÏTIEVE FUNCTIE
VOOR OMLEIDINGEN



WAARSCHUWING
MAX. SNELHEID EN
FLITSCAMERA'S



TOYOTA EUROCARE &
NOODHULPDIENSTEN



TOYOTA TOUCH[®] 2

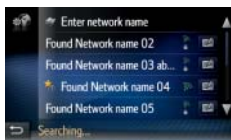
WITH GO PLUS navigatiesysteem

Toyota Touch[®] 2 with Go Plus navigatiesysteem biedt extra functies zoals spraakherkenning, text-to-speech en uitgebreide Wi-Fi en Bluetooth[®] mogelijkheden. Daarnaast ontvangt u drie jaar lang gratis updates voor uw systeem.



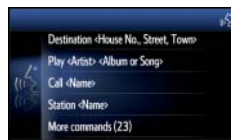
3D PLATTEGRONDEN

In grote steden kunt u 3D-beelden bekijken van bezienswaardigheden op uw route, naast de duidelijke routeaanwijzingen.



Wi-Fi CONNECTIVITEIT

Biedt toegang tot de Toyota Online diensten met een Wi-Fi hotspot aansluiting. Met dit praktische alternatief voor Bluetooth[®] kunt u gebruik maken van publieke en particuliere hotspots, of u creëert met behulp van uw smartphone een mobiele hotspot.



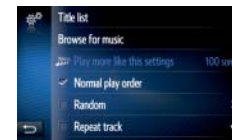
SPRAAKBEDIENING

Via spraakbediening kunt u eenvoudig zoeken naar een bestemming in het navigatiesysteem. Op dezelfde manier bedient u ook het audiosysteem en de telefoonfunctie, zodat u tijdens het rijden zo min mogelijk wordt afgeleid. Dit komt de veiligheid op de weg ten goede.



KAART UPDATES

Gedurende drie jaar ontvangt u twee keer per jaar een gratis update van kaartmateriaal, software en snelheidscamera's. Zo blijft u op de hoogte van nieuwe en gewijzigde routes, en vindt u altijd de ideale route.



'SPEEL VERGELIJKBAAR' FUNCTIE

Met deze functie voor muziekherkenning maakt u eenvoudig playlists, zodat u veilig en gemakkelijk uw favoriete muziek kunt vinden.



3D PLATTEGRONDEN



Wi-Fi CONNECTIVITEIT



SPRAAKBEDIENING



KAART UPDATES



'SPEEL
VERGELIJKBAAR'
FUNCTIE

Ontdek een scala aan innovatieve diensten: **TOYOTA ONLINE**



Toyota Real-Time Traffic door TomTom

Op basis van actuele verkeersinformatie wordt u tijdig gewaarschuwd voor files en ander oponthoud. U heeft de mogelijkheid om een alternatieve route te nemen, waarmee u het oponthoud omzeilt en tijd bespaart.



TRAFFIC MONITOR

Voor een duidelijk overzicht van verkeersongevallen en ander oponthoud op uw route, inclusief een geschatte vertraging in uw reistijd.



OMLEIDING

Met aanvullende informatie over verkeersongevallen op uw route, met de mogelijkheid om een alternatieve route te nemen en zo het oponthoud te beperken.



INFORMATIE OMLEIDING

Toont op het display een duidelijk overzicht van een alternatieve route, compleet met extra reistijd en kilometers ten opzichte van uw oorspronkelijke route. Zo kunt u goed geïnformeerd uw weg vervolgen.



Online Applicaties

Download apps voor uw Toyota Touch® 2 with Go en Go Plus navigatiesystemen om op de hoogte te blijven van weersvoorspellingen, brandstofprijzen en beschikbare parkeerplaatsen. Daarmee rijdt u niet alleen veiliger, maar ook voordeliger.



AUPEO!

AUPEO! is een dienst voor internetradio die uw muzieksmaak registreert, om vervolgens muziek te kiezen op basis van genre, artiesten en zelfs uw stemming van dat moment.



COYOTE

Met sociaal netwerk Coyote kunnen 3 miljoen automobilisten elkaar onderling waarschuwen voor oponthoud en mogelijk gevaar dat u onderweg kunt tegenkomen!



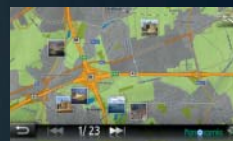
Google Street View™ en Panoramio™

Voor duidelijke beelden van uw huidige locatie of een door u gekozen locatie. Zo kunt u op basis van fotomateriaal uw weg bepalen en raakt u nooit verdoofd.



GOOGLE STREET VIEW™

Voer eenvoudig adresgegevens in voor een visuele weergave van elke willekeurige bestemming. Met behulp van zes Street View beelden krijgt u een panoramisch overzicht van de locatie, zodat u precies weet wat u kunt verwachten.



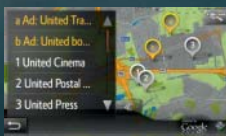
PANORAMIO™ KAART

Toont bezienswaardigheden zodat u een nieuwe stad gemakkelijk kunt verkennen. Aan de hand van de beelden op het Panoramio™ forum voert u simpelweg de bezienswaardigheden in die u wilt bezoeken.



PANORAMIO™ BEELDEN

Bekijk duidelijke beelden van de door u gekozen bestemming en laat het navigatiesysteem de weg wijzen, zodat u ontspannen kunt genieten van alle bezienswaardigheden die u wilt bekijken.



Lokale online zoekfunctie

Database met bezienswaardigheden, gecombineerd met een lokale online zoekfunctie. Hiermee zoekt u op internet eenvoudig naar het dichtstbijzijnde tankstation, restaurant, ziekenhuis of andere locatie die u mogelijk wilt bezoeken.

Toyota Online services en applicaties zijn beschikbaar voor Toyota Touch® 2 with Go and Toyota Touch® 2 with Go Plus navigatie. Om van deze diensten gebruik te kunnen maken dient u te beschikken over een mobiele telefoon met databundel van een provider, en de mogelijkheid tot delen van een internetverbinding (tethering). De beschikbaarheid van afzonderlijke diensten kan per land verschillen.

MY TOYOTA

Klanten portal

ACTIVEREN DIENSTEN 'MOBILITY PACK'

Heeft u zich eenmaal geregistreerd, dan heeft u via het 'Mobility Pack' een jaar lang toegang tot Toyota Online services, inclusief Toyota RTT (Real-Time Traffic), Google Street View™, Panoramio™ en een lokale zoekfunctie. Ook kunt u apps downloaden die u op de hoogte houden van het weer, brandstofkosten en parkeermogelijkheden.

NAAR AUTO UPLOADEN

Hiermee kunt u thuis routes bepalen, of via Google Maps™ een bestemming zoeken, waarna u de informatie rechtstreeks naar uw auto stuurt.

KAART UPDATES

Geeft gebruikers van Go Plus de mogelijkheid om gratis kaartupdates te downloaden, terwijl Go gebruikers hier betaalde kaartupdates kunnen downloaden.

VERLENG ABONNEMENT, KOOP APPS

Verleng uw jaarabonnement op het 'Mobility Pack' en download betaalde apps, zoals Twitter.

Hier kunt u uw apps beheren. Tevens kunt u hier routes plannen en deze naar uw auto sturen, of u downloadt de nieuwste kaartupdates. <http://my.toyota.eu>



TOYOTA Hotspot

Met de optionele Toyota Hotspot transformeert u uw Toyota tot een mobiele hotspot. U kunt maximaal vijf Wi-Fi apparaten aansluiten, zoals een tablet, laptop of smartphone. Het systeem is geschikt voor elke GSM-provider en geeft direct toegang tot internet, zolang u in een gebied met 3G-dekking rijdt.

De Toyota Hotspot werd specifiek ontwikkeld voor gebruik in een auto, waardoor u altijd optimale ontvangst heeft. Bovendien wordt het systeem gevoed door de accu van de auto.

Go Plus gebruikers hebben ook toegang tot de Toyota Online services, zonder hun smartphone in te stellen als hotspot.



Toyota Touch® 2 pakketten

INTERFACE



High-res touchscreen	●	●	●
Afmetingen display*	6.1", 7", 8"	6.1", 7", 8"	6.1", 7", 8"
Talen	20	20	20
Spraakherkenning	–	–	● (15 talen)

AUDIO EN AANSLUITINGEN

Bluetooth® hands-free bellen	●	●	●
Bluetooth® hands-free muziek streamen	●	●	●
USB-/AUX-aansluitingen	●	●	●
MP3 & iPod® integratie	●	●	●
Album cover art	iPod®	iPod®/USB	iPod®/USB
Analoge video-ingang (voor externe speler)	▲	▲	▲
'Speel vergelijkbaar' functie	–	–	●
Text-to-speech	–	–	●
SMS/email	●	●	●
Agenda integratie	–	–	●
Automatisch contactpersonen downloaden	●	●	●
Weergave foto contactpersonen	–	●	●
CD-speler met MP3/WMA weergave	▲	▲	▲
AM & FM tuner	●	●	●
Digitale radio optioneel (DAB+)	▲	▲	▲
Wi-Fi aansluiting	–	–	●

● = Standaard

○ = Optioneel

– = Niet leverbaar

▲ = Afhangelijk van model

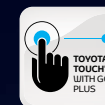
* De afmetingen van het display zijn afhankelijk van het model.

§ Content 'Mobility Pack', abonnement noodzakelijk, gratis 1 jaar proefperiode.

° Lokale zoekfunctie afhankelijk van land.

** Betaalde applicatie.

SATELLIETNAVIGATIE



Full Map navigatie	–	●	●
2D/3D weergave	–	●	●
Waarschuwing snelheidscontroles	–	●	●
Waarschuwing vaste snelheidscamera's	–	●	●
RDS-TMC verkeersinformatie	–	–	●
Zoekfunctie bezienswaardigheden (on board)	–	●	●
Toyota Map Care	–	–	●

TOYOTA ONLINE SERVICES EN APPLICATIES

Toyota Real-Time Traffic	–	●	●
Lokale online zoekfunctie [§] (Google Places™, Yandex, TomTom Places, Nokia Here)	–	●	●
Google Street View™ [§]	–	●	●
Panoramio™ [§]	–	●	●
Weersomstandigheden [§]	–	●	●
Coyote**	–	○	○
AUPEO! **	–	○	○
Brandstofprijzen [§]	–	●	●
Parkeren [§]	–	●	●
Glass of Water	–	●	●
Park&Go**	–	○	○
Twitter**	–	○	○

OVERIG

Voertuiginformatie (Status airco, trip info, brandstofverbruik, Hybride monitor)	▲	▲	▲
Parkeerhulpcamera	▲	▲	▲

Afhankelijk van het gekozen model is een upgrade naar Go en Go Plus af-fabriek leverbaar, of als optie via de dealer.



ALWAYS A
BETTER WAY

Voor meer informatie over Toyota, bel gratis
0800-0369 (op werkdagen van 9–17 uur)
of bezoek www.toyota.nl



Importeur Louwman & Parqui B.V., Steurweg 8, 4941 VR Raamsdonksveer, F0000-TOUCH-2, november 2014.

Louwman & Parqui BV (L&P) streeft ernaar om u zo volledig mogelijk te informeren over Toyota Touch® 2 multimediasysteem, Toyota Touch® 2 with Go en Toyota Touch® 2 with Go Plus navigatiesystemen. Toyota is niet aansprakelijk voor de inhoud of de correctheid van de informatie van betreffende systemen, en de bijbehorende symbolen. Elke aansprakelijkheid van L&P ten aanzien van eventuele onjuistheden is uitgesloten voor zover de huidige wetgeving dit toelaat. Voor zover wij weten is alle informatie in deze brochure correct en volledig ten tijde van drukken. Opmerking: functionaliteit en beschikbaarheid van de diverse systemen verschilt per model en uitvoering. Voor meer informatie hierover kunt u terecht bij uw dichtstbijzijnde Toyota dealer. • Om automatisch de contactgegevens uit uw mobiele telefoon te kunnen downloaden, dient deze te beschikken over Phone Book Access Profile. Wilt u in de auto gebruikmaken van online diensten, dan is een smartphone vereist met de mogelijkheid om de internetverbinding te delen met externe apparaten. Kosten om data te downloaden kunnen afhankelijk zijn van uw abonnement, neem hiervoor contact op met uw telefoonprovider. Voor deze diensten is registratie via de website van Toyota noodzakelijk. Applicaties kunt u downloaden en activeren via het My Toyota klanten portal, voor sommige applicaties wordt een vergoeding gevraagd. Om gebruik te maken van de Bluetooth® voorziening, dient u te beschikken over een compatible telefoon. De beschikbaarheid van gerelateerde Bluetooth® diensten (zoals de online zoekfunctie) is afhankelijk van de compatibiliteit van uw smartphone en data-abonnement. Ook voor de Bluetooth® SMS-functie dient u te beschikken over een toestel dat hiervoor geschikt is. • De importeur behoudt zich het recht voor zonder kennisgeving wijzigingen in uitvoering aan te brengen. De afbeeldingen en specificaties voldoen aan internationale normen en kunnen derhalve afwijken van de voor de Nederlandse markt geldende specificaties en/of uitvoeringen. Neem voor meer details contact op met uw dealer. De kleuren in deze brochure kunnen als gevolg van het drukproces enigszins afwijken van de actuele kleuren. Ofschoon deze brochure met de grootst mogelijke zorg is samengesteld, kunnen wij niet uitsluiten dat er eventuele onjuistheden in de gegevens van deze brochure voorkomen, van welke aard dan ook. Gehele of gedeeltelijke nadruk, in enige vorm, is zonder schriftelijke toestemming niet toegestaan.